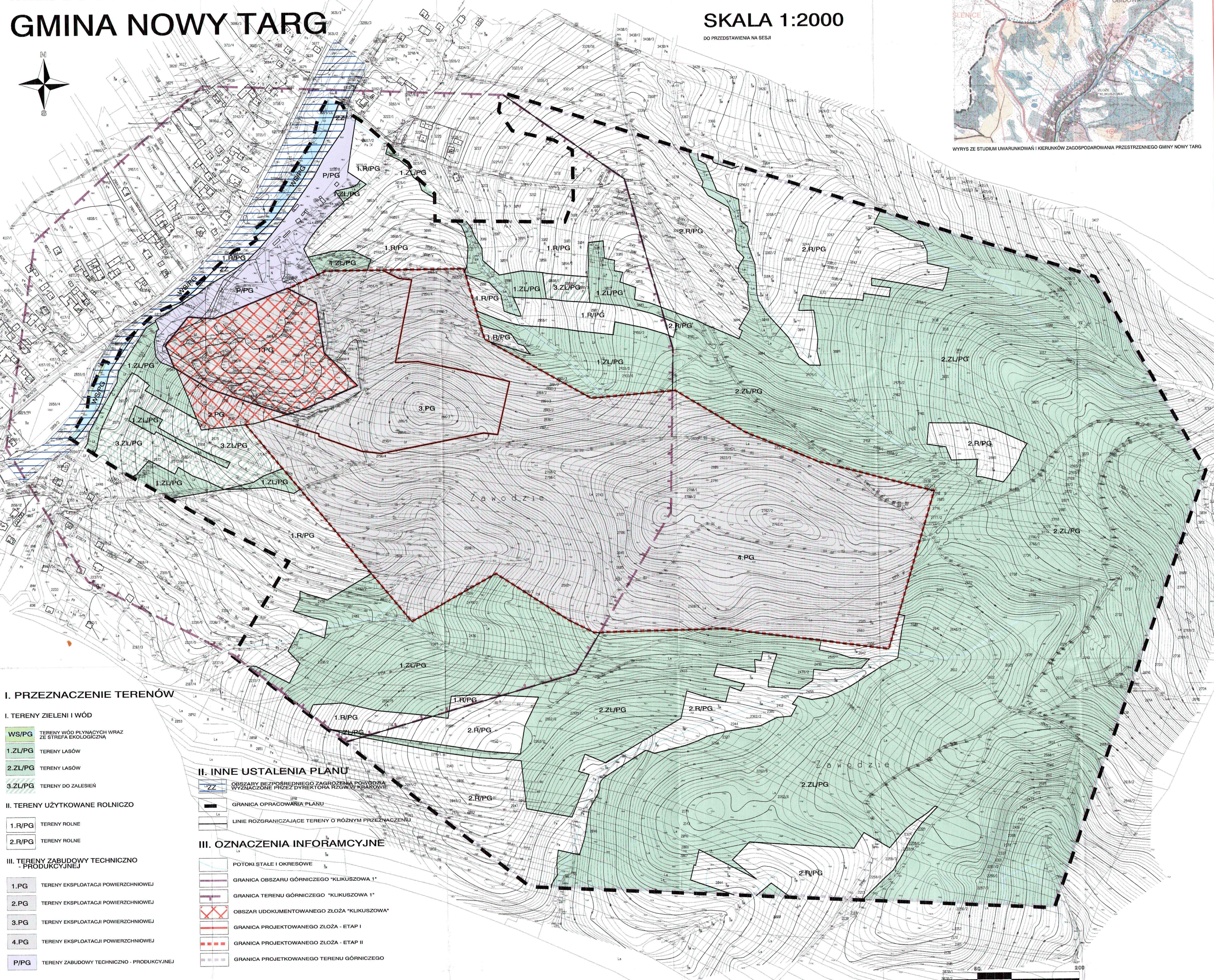

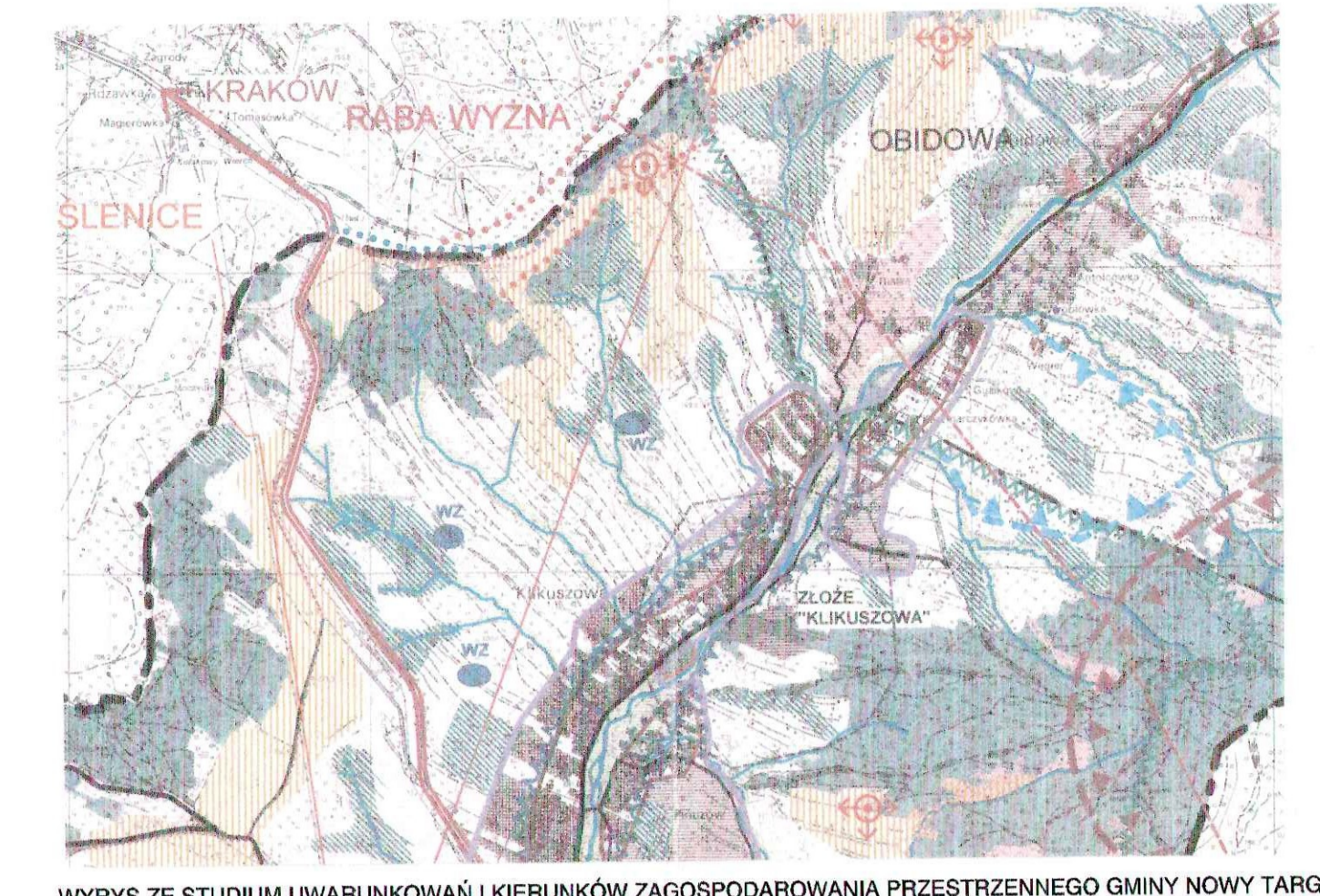


MIEJSCOWY PLAN ZAGOSPODAROWANIA PRZESTRZENNEGO "KLIKUSZOWA 1"

SKALA 1:2000

DO PRZEDSTAWIENIA NA SESJI



I. PRZEZNACZENIE TERENÓW

- I. TERENY ZIELENI I WÓD**
- WS/PG TERENY WÓD PLYNĄCYCH WRAZ ZE STREFĄ EKOLOGICZNĄ
 - 1.ZL/PG TERENY LASÓW
 - 2.ZL/PG TERENY LASÓW
 - 3.ZL/PG TERENY DO ZASIĘGNIĘCIA
- II. TERENY UŻYTKOWANE ROLNICZO**
- 1.R/PG TERENY ROLNE
 - 2.R/PG TERENY ROLNE
- III. TERENY ZABUDOWY TECHNICZNO-PRODUKCYJNEJ**
- 1.PG TERENY EKSPLOATACJI POWIERZCHNIOWEJ
 - 2.PG TERENY EKSPLOATACJI POWIERZCHNIOWEJ
 - 3.PG TERENY EKSPLOATACJI POWIERZCHNIOWEJ
 - 4.PG TERENY EKSPLOATACJI POWIERZCHNIOWEJ
 - P/PG TERENY ZABUDOWY TECHNICZNO-PRODUKCYJNEJ

II. INNE USTALENIA PLANU

- ZZ OBSZARY BEZPOŚREDNIEGO ZAGROŻENIA POWODZIĄ WYZNACZONE PRZEZ DYREKTORA RZGWiW KRAKOWIE
- GRANICA OPRACOWANIA PLANU
- LINIE ROZGRANICZAJĄCE TERENY O RÓŻNYM PRZEZNACZENIU

III. OZNACZENIA INFORMACYJNE

- POTOKI STAŁE I OKRESOWE
- GRANICA OBSZARU GÓRNICZEGO "KLIKUSZOWA 1"
- GRANICA TERENU GÓRNICZEGO "KLIKUSZOWA 1"
- OBZAR UDOKUMENTOWANEGO ZŁOŻA "KLIKUSZOWA"
- GRANICA PROJEKTOWANEGO ZŁOŻA - ETAP I
- GRANICA PROJEKTOWANEGO ZŁOŻA - ETAP II
- GRANICA PROJEKTOWANEGO TERENU GÓRNICZEGO

STUDIO MAP MARCIN SPISAK
 ul. Unii Europejskiej 10/3 ; 32-600 OSWIECIM
 tel. 609-106-660; tel. 033-876-28-03; fax 033-876-28-04
 biuro@studiomap.pl

Oświęcim, dn. 2009-01-20

MAPA DO CELÓW PROJEKTYWNYCH W ZAKRESIE RZESZY TERENU W ZAZNACZONYM OBSZARZE LINIA	skala: 1:2000	mapa zasadnicza: 183.32.19 / 183.32.24
opis: "WIES KLIKUSZOWA"	poziomie: Gmina: NOWY TARG Obręb: KLIKUSZOWA	

Inne:
 Granice nieruchomości pozyskano graficznie na podstawie mapy ewidencyjnej w skali 1:2000
 Mapa powstała poprzez wektoryzację mapy zasadniczej w skali 1:2000
 Brak MPZP.

Wydano: Studio Map
 32-600 Oświęcim, ul. Unii Europejskiej 10
 tel. 033 876 28 03, fax 033 876 28 04
 tel. kom. 0 609 106 660
 NIP 652 119 97 77
 REGON 851 755 450

Sprawił: Marcin Spisak
 projekt uprawniający: 147267
 upoważnienia 16342

STANOWISKO POWIATOWE W NOWYM TARGU
 Powiatowy Urząd Geodezji i Kartografii
 ul. Sienkiewicza 10
 32-600 Nowy Targ
 20 STY 2009

20 STY 2009
 Nowy Targ, data
 Starosta: **mgr inż. Błażej Łabuzek**
 Kierownik Powiatowego Urzędu Geodezji i Kartografii
 ul. Sienkiewicza 10, Nowy Targ