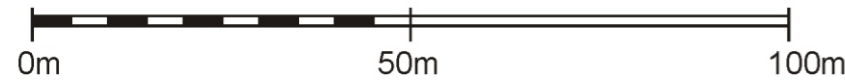


**MIEJSCOWY PLAN ZAGOSPODAROWANIA PRZESTRZENNEGO  
 OBSZARU OBSZARU OBEJMUJĄCEGO  
 DZIAŁKI EW. NR: 2562, 2563/1, 2566/1, 2567/1, 2569/1 i 2573/1  
 ORAZ CZĘŚCI DZIAŁEK EW. NR: 2559/2 i 7256  
 POŁOŻONE W MIEJSCOWOŚCI NOWA BIAŁA**

**MPZP NOWA BIAŁA - SKŁADY**

**PROJEKT CZĘŚCI GRAFICZNEJ PLANU**

**SKALA 1:1000**



**ZALĄCZNIK NR 1  
 DO UCHWAŁY NR ...../...../.....  
 RADY GMINY NOWY TARG  
 Z DNIA .....**

MAPA DO CELÓW PLANISTYCZNYCH **GEODEZJA**  
 ul. Krótka 6, 34-471 Ludźmierz  
 OKŁAD WSP. POZYCJON. WSKAŁ. PL. 2000 str. 5 i 7  
 Granice obiektów w terenie nie podlegają obowiązkowej  
 mapy ewidencyjnej gruntów.  
 Mapa nie może służyć do celów rozgraniczających.  
 Nie wyklucza się istnienia urządzeń podziemnych  
 które z powodu nie zgłoszenia ich do inwentaryzacji  
 nie zostały przedstawione na niniejszej mapie.

Powiat: nowotarski  
 Jednostka ewid. 12109\_2 Nowy Targ  
 Obręb: Nr 0014 Nowa Biała  
 Dz. ewid. nr 2562, 2563/1, 2566,  
 2567/1, 2569/1, 2573/1

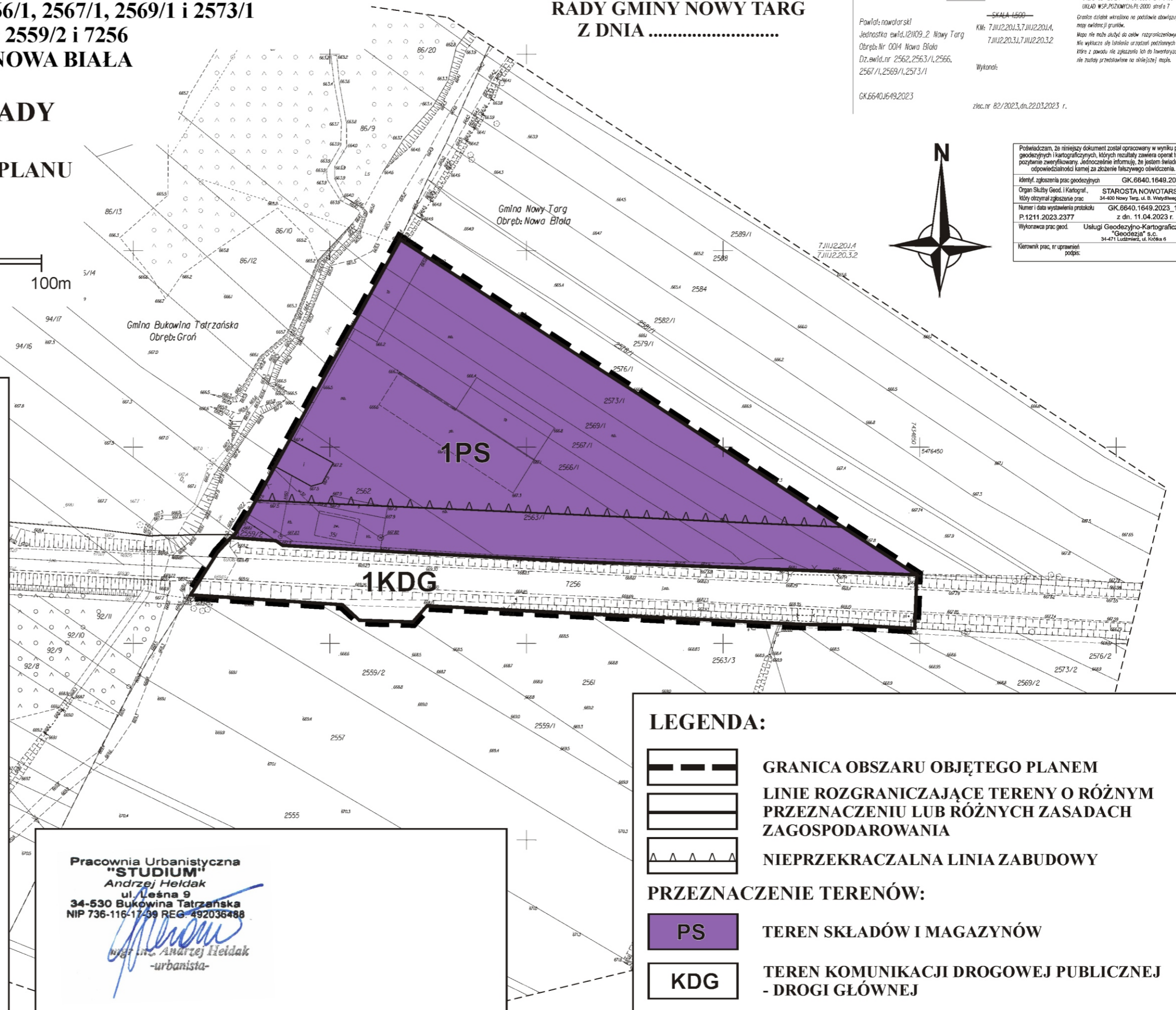
SKALA 1:500  
 KM: 7.II.2013, 7.II.2014,  
 7.II.2013, 7.II.2014,  
 7.II.2013, 7.II.2014

Wzrost:  
 zlec. nr 82/2023, dn. 22.03.2023 r.

GK.6640.1649.2023

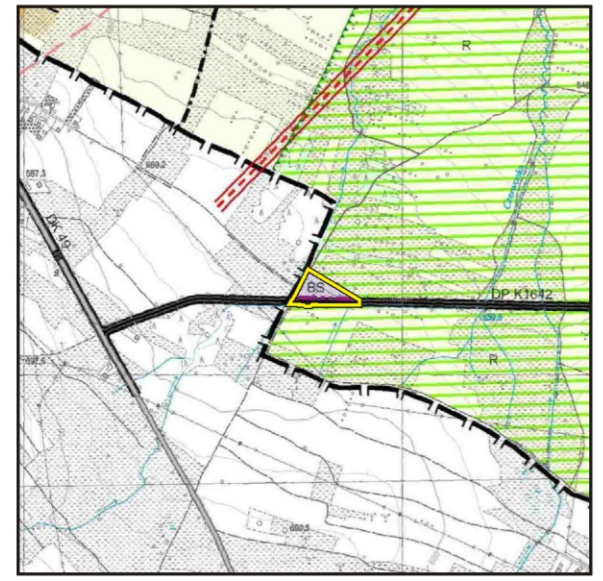
Świadczę, że niniejszy dokument został opracowany w wyniku prac  
 geodezyjnych i kartograficznych, których rezultaty zawiera opisanie techn.  
 pozycje zweryfikowane. Jednocześnie informuję, że jestem świadomy  
 odpowiedzialności karnej za złożenie fałszywego oświadczenia.

Identyf. zgłoszenia prac geodezyjnych GK.6640.1649.2023  
 Organ Służby Geod. i Kartograf. STAROSTA NOWOTARSKI  
 który otrzymał zgłoszenie prac 34-400 Nowy Targ, ul. B. Wyszyńskiego 14  
 Numer i data wystawienia protokołu GK.6640.1649.2023\_1  
 P.1211.2023.2377 z dn. 11.04.2023 r.  
 Wykonawca prac geod. Usługi Geodezyjno-Kartograficzne  
 "Geodezja" s.c. 34-471 Ludźmierz, ul. Krótka 6  
 Kierownik prac, nr uprawnień  
 podpis:



**WYRYS ZE STUDIUM  
 UWARUNKOWAŃ I KIERUNKÓW  
 ZAGOSPODAROWANIA PRZESTRZENNEGO  
 GMINY NOWY TARG**

**SKALA 1:20 000**



- ORIENTACYJNE GRANICE OBSZARU OBJĘTEGO ZMIANĄ PLANU
- LEGENDA STUDIUM:**
- granica obszaru objętego zmianą studium w miejscowości Nowa Biała zgodnie z Uchwałą Nr XXXVIII/426/2022 z dnia 24 listopada 2022 r.
- tereny baz składów i magazynów (BS)

Pracownia Urbanistyczna  
**"STUDIUM"**  
 Andrzej Heidak  
 ul. Leśna 9  
 34-530 Bukowina Tatrzańska  
 NIP 736-116-17-39 REG. 492036488

*Andrzej Heidak*  
 mgr inż. Andrzej Heidak  
 -urbanista-

- LEGENDA:**
- GRANICA OBSZARU OBJĘTEGO PLANEM
  - LINIE ROZGRANICZAJĄCE TERENY O RÓŻNYM PRZEZNACZENIU LUB RÓŻNYCH ZASADACH ZAGOSPODAROWANIA
  - NIEPRZEKRACZALNA LINIA ZABUDOWY
  - PRZEZNACZENIE TERENÓW:**
  - PS TEREN SKŁADÓW I MAGAZYNÓW
  - KDG TEREN KOMUNIKACJI DROGOWEJ PUBLICZNEJ - DROGI GŁÓWNEJ