

OGŁOSZENIE Wójta Gminy Nowy Targ

Na podstawie art.17 pkt 1 ustawy z dnia 27 marca 2003r. o planowaniu i zagospodarowaniu przestrzennym (Dz. U. z 2023r. poz.977 ze zm.), art. 67 ust.1 ustawy o zmianie ustawy o planowaniu i zagospodarowaniu przestrzennym oraz niektórych innych ustaw (Dz.U z 2023r. poz.1688), zawiadamiam o podjęciu przez Radę Gminy Nowy Targ Uchwał Nr:

1. XLVIII/534/2023 z dnia 7 września 2023 r ws. przystąpienia do opracowania **miejscowego planu zagospodarowania przestrzennego „Pyzówka - Janiłówka”**;
2. XLVIII/535/2023 z dnia 7 września 2023 r ws. przystąpienia do opracowania **miejscowego planu zagospodarowania przestrzennego ”Nowa Biała 4”**.

Obszary objęte opracowaniem ww. planów określone zostały na załącznikach graficznym do ww. uchwał i obejmują:

- tereny zlokalizowane w północnej części wsi Pyzówka, przy granicy z wsią Sieniawa w gminie Raba Wyżna, w rejonie szczytu góry Janiłówka;
- tereny zlokalizowane w południowo - zachodniej części wsi Nowa Biała, przy granicy z wsią Groń w gminie Bukowina Tatrzańska w rejonie drogi powiatowej Nr K1642 Groń – Trybsz – Niedzica.

Równocześnie w związku, z art. 46 pkt 1), art.39 oraz art.54 ust.3 ustawy z dnia 3 października 2008r. o udostępnianiu informacji o środowisku i jego ochronie, udziale społeczeństwa w ochronie środowiska oraz o ocenach oddziaływania na środowisko (Dz. U z 2023 r. poz..1094 ze zm.) zawiadamiam o możliwości składania wniosków do prognoz oddziaływania na środowisko sporządzanych do ww. planów miejscowych.

W związku z powyższym zawiadamiam, iż wnioski do ww. dokumentów mogą być składane w terminie do 21 dni od daty ukazania się ww. ogłoszenia tj. **do dnia 27 listopada 2023 r.**

Wnioski należy składać na piśmie w siedzibie Urzędu Gminy Nowy Targ lub przesyłać na adres Urzędu Gminy : 34 – 400 Nowy Targ, ul. Bulwarowa 9. albo drogą elektroniczną za pośrednictwem elektronicznej platformy usług administracji publicznej ePUAP lub w postaci elektronicznej (e-mail - planowanie@ugnowytarg.pl) z podaniem imienia i nazwiska lub nazwy jednostki organizacyjnej nie posiadającej osobowości prawnej, adresu oraz z oznaczeniem nieruchomości której uwaga dotyczy.

W związku z przetwarzaniem danych osobowych w korespondencji pisemnej/e-mail, których zakres może zawierać (Imię, Nazwisko, adres e-mail, telefon) informujemy, iż zgodnie z art. 8a ust. 1 ustawy z dnia 27 marca 2003 r. o planowaniu i zagospodarowaniu przestrzennym w związku z rozporządzeniem Parlamentu Europejskiego i Rady (UE) 2016/679 z dnia 27 kwietnia 2016 r. w sprawie ochrony osób fizycznych w związku z przetwarzaniem danych osobowych i w sprawie swobodnego przepływu takich danych oraz uchylenia dyrektywy 95/46/WE (Dz. Urz. UE. L 2016, Nr 119, str. 1 z późn. zm.), zwanego dalej „RODO”, prawo, o którym mowa w art. 15 ust. 1 lit. g rozporządzenia RODO przysługuje, jeżeli nie wpływa na ochronę praw i wolności osoby, od której dane te pozyskano. Administratorem danych osobowych przetwarzanych w wyniku uzyskania ich w toku prowadzonych postępowań dotyczących sporządzenia aktów planistycznych jest Wójt Gminy Nowy Targ. Kontakt z Inspektorem Ochrony Danych w Urzędzie Gminy Nowy Targ za pomocą e-mail: iod@nowytarg.pl. Przetwarzanie danych jest niezbędne do wykonania zadania realizowanego w ramach sprawowania władzy publicznej - szczegółowe informacje dotyczące ochrony danych osobowych są dostępne w Biuletynie Informacji Publicznej.

Z-ca Wójta Gminy
mgr Wiesław Parzygnat

**UCHWAŁA NR XLVIII/535/2023
RADY GMINY NOWY TARG**

z dnia 6 września 2023 r.

w sprawie: przystąpienia do sporządzenia miejscowego planu zagospodarowania przestrzennego „Nowa Biała 4”.

Działając na podstawie art. 18. ust. 2 pkt 5 ustawy z dnia 8 marca 1990 r. o samorządzie gminnym (tj. Dz. U. z 2023 r. poz. 40 z późn. zm.) oraz art. 27 ustawy z dnia 27 marca 2003 roku o planowaniu i zagospodarowaniu przestrzennym (tj. Dz. U. z 2023 r. poz. 977 z późn. zm.), Rada Gminy Nowy Targ uchwala co następuje:

§ 1.

Po przeprowadzeniu czynności wymaganych art. 14 ust. 5 ustawy z dnia 27 marca 2003 roku o planowaniu i zagospodarowaniu przestrzennym (tj. Dz. U. z 2023 r. poz. 977 z późn. zm.), przystępuje się do opracowania miejscowego planu zagospodarowania przestrzennego „Nowa Biała 4”, dla terenów przedstawionych na załączniku graficznym do niniejszej Uchwały.

§ 2.

Miejscowy plan zagospodarowania przestrzennego „Nowa Biała 4” będzie obejmował zakres określony w art. 15 ust. 2, ustawy z dnia 27 marca 2003 roku o planowaniu i zagospodarowaniu przestrzennym (tj. Dz. U. z 2023 r. poz. 977 z późn. zm.).

§ 3.

Granice terenów objętych miejscowym planem zagospodarowania przestrzennego „Nowa Biała 4”, przedstawiono na załączniku graficznym nr 1, do niniejszej uchwały.


§ 4.

Wykonanie uchwały zleca się Wójtowi Gminy Nowy Targ.

§ 5.

Uchwała wchodzi w życie z dniem podjęcia i podlega ogłoszeniu przez rozplakatowanie obwieszczenia w miejscach publicznych na terenie gminy i umieszczeniu na stronie internetowej oraz na tablicy ogłoszeń Urzędu Gminy Nowy Targ.

Przewodniczący Rady
Gminy Nowy Targ



inż. Stanisław Bula

**ZALĄCZNIK NR 1
DO UCHWAŁY NR XLVIII/535/2023
RADY GMINY NOWY TARG
Z DNIA 6 WRZEŚNIA 2023 r.**



granica terenów objętych opracowaniem MPZP "Nowa Biała 4"

0 25 50 m



**PRZEWODNICZĄCY
RADY GMINY**
Bożena Bućko
inż. Stanisław Bućko

**UCHWAŁA NR XLVIII/534/2023
RADY GMINY NOWY TARG**

z dnia 6 września 2023 r.

**w sprawie: przystąpienia do sporządzenia miejscowego planu zagospodarowania przestrzennego
„Pyzówka – Janiłówka”.**

Działając na podstawie art. 18. ust. 2 pkt 5 ustawy z dnia 8 marca 1990 r. o samorządzie gminnym (tj. Dz. U. z 2023 r. poz. 40 z późn. zm.) oraz art. 27 ustawy z dnia 27 marca 2003 roku o planowaniu i zagospodarowaniu przestrzennym (tj. Dz. U. z 2023 r. poz. 977 z późn. zm.), Rada Gminy Nowy Targ uchwala co następuje:

§ 1.

Po przeprowadzeniu czynności wymaganych art. 14 ust. 5 ustawy z dnia 27 marca 2003 roku o planowaniu i zagospodarowaniu przestrzennym (tj. Dz. U. z 2023 r. poz. 977 z późn. zm.), przystępuje się do opracowania miejscowego planu zagospodarowania przestrzennego „Pyzówka – Janiłówka”, dla terenów przedstawionych na załączniku graficznym do niniejszej Uchwały.

§ 2.

Miejscowy plan zagospodarowania przestrzennego „Pyzówka - Janiłówka” będzie obejmował zakres określony w art. 15 ust. 2, ustawy z dnia 27 marca 2003 roku o planowaniu i zagospodarowaniu przestrzennym (tj. Dz. U. z 2023 r. poz. 977 z późn. zm.).

§ 3.

Granice terenów objętych miejscowym planem zagospodarowania przestrzennego „Pyzówka – Janiłówka”, przedstawiono na załączniku graficznym nr 1, do niniejszej uchwały.

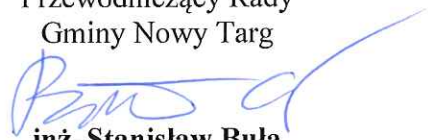
§ 4.

Wykonanie uchwały zleca się Wójtowi Gminy Nowy Targ.

§ 5.

Uchwała wchodzi w życie z dniem podjęcia i podlega ogłoszeniu przez rozplakatowanie obwieszczenia w miejscach publicznych na terenie gminy i umieszczeniu na stronie internetowej oraz na tablicy ogłoszeń Urzędu Gminy Nowy Targ.

Przewodniczący Rady
Gminy Nowy Targ


inż. Stanisław Buła

ZAŁĄCZNIK NR 1

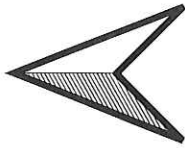
DO UCHWAŁY NR XLVIII/534/2023

RADY GMINY NOWY TARG

Z DNIA 6 WRZEŚNIA. 2023 r.

RADA GMINY
NOWY TARG

84-400 Nowy Targ
ul. Bulwarowa 9



granica terenów objętych opracowaniem MPZP "Pyzówka - Janiłowka"



0 25 50 m



PRZEWODNICZĄCY
RADY GMINY
inż. Stanisław Buja