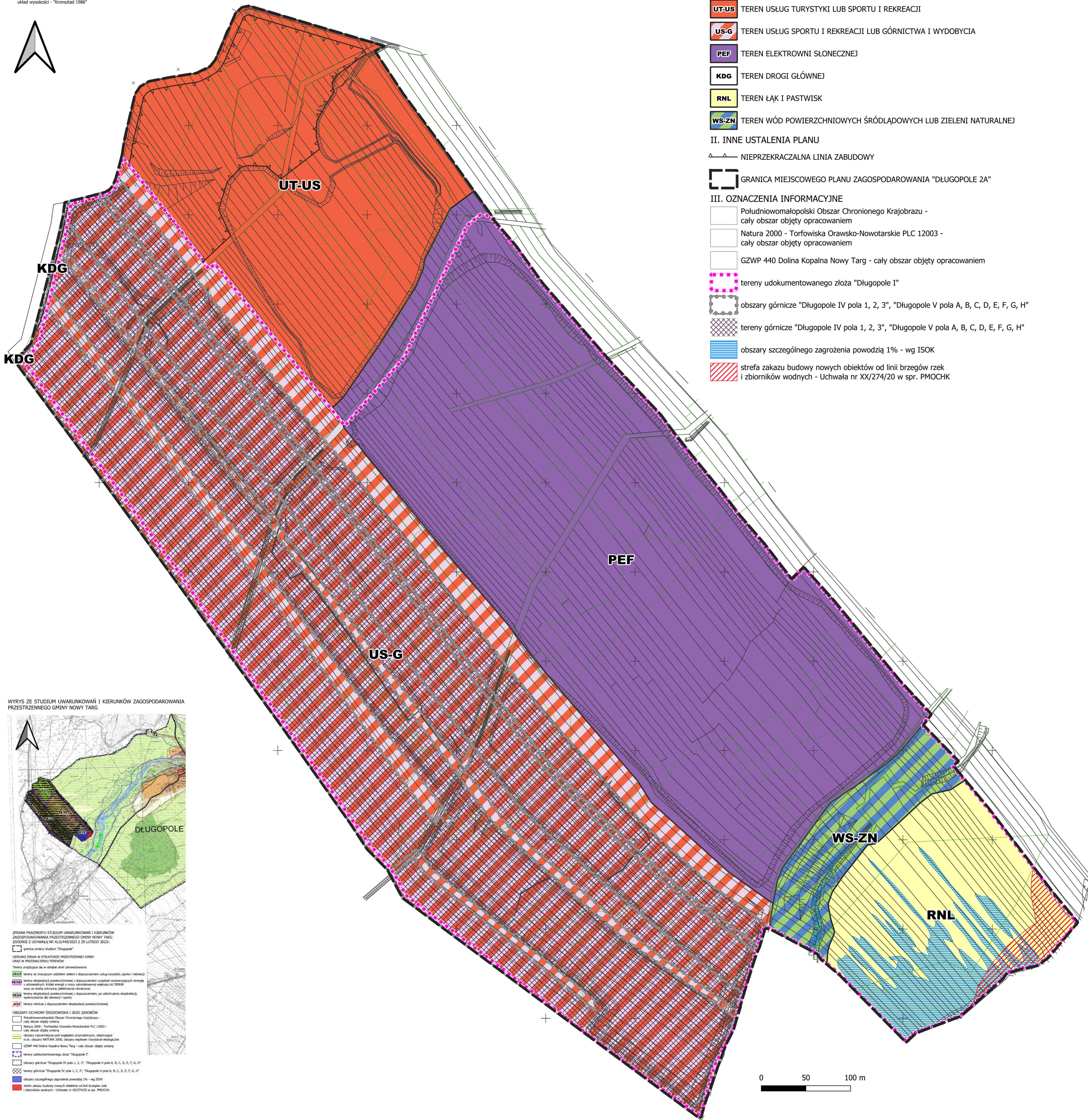
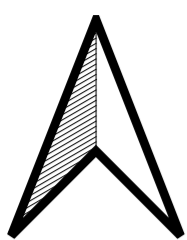


MIEJSCOWY PLAN ZAGOSPODAROWANIA PRZESTRZENNEGO "DŁUGOPOLE 2A"

SKALA 1:2000

MAPA DO CEŁÓW PROJEKTYWNYCH W POSTACI HEKTOROWEJ DWF,
Z DNIA 12.04.2023, ID PRACY GEODEZYJNEJ NR GK.6640.262.2023_1
STAROSTWO POWIATOWE W NOWYM TARGU,
jednostka ewidencyjna: 121109_2 GMINA NOWY TARG,
obrotu: 0002 - DŁUGOPOLE,
układ współrzędnych płaskich - "2000"
układ wysokości - "Kronsztad 1986"



I. USTALENIA PLANU

PRZEZNACZENIA TERENÓW

- UT-US** TEREN USŁUG TURYSTYKI LUB SPORTU I REKREACJI
- US-G** TEREN USŁUG SPORTU I REKREACJI LUB GÓRNICWA I WYDOBYCIA
- PEF** TEREN ELEKTROWNI SŁONECZNEJ
- KDG** TEREN DROGI GŁÓWNEJ
- RNL** TEREN ŁĄK I PASTWISK
- WS-ZN** TEREN WÓD POWIERZCHNIOWYCH ŚRÓDLĄDOWYCH LUB ZIELENI NATURALNEJ

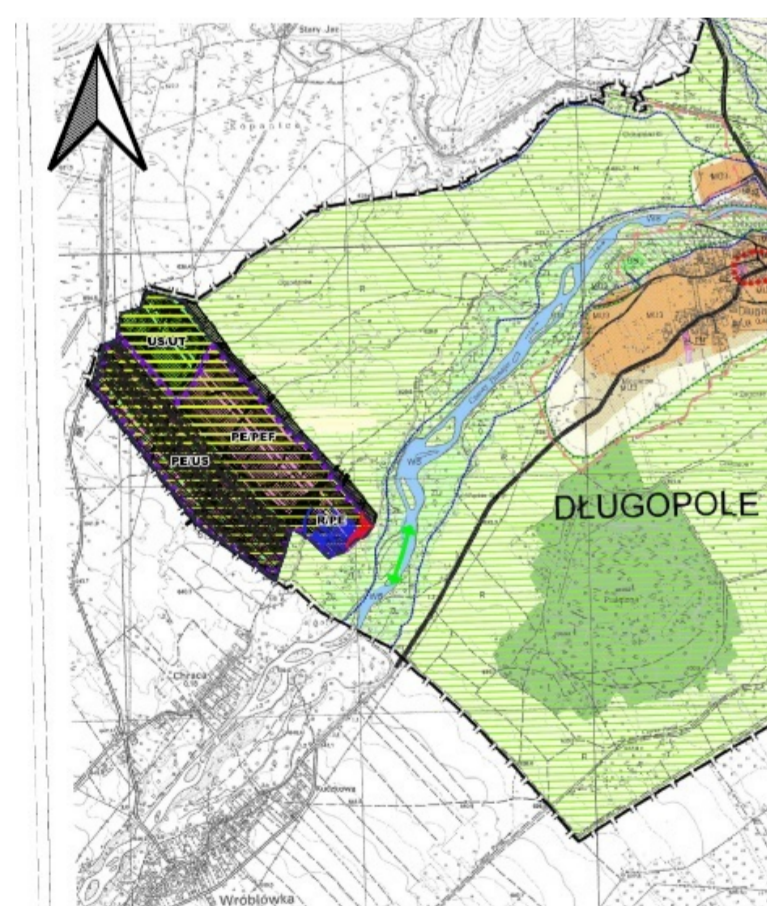
II. INNE USTALENIA PLANU

- NIEPRZEKACZALNA LINIA ZABUDOWY
- GRANICA MIEJSCOWEGO PLANU ZAGOSPODAROWANIA "DŁUGOPOLE 2A"

III. OZNACZENIA INFORMACYJNE

- Południowomałopolski Obszar Chronionego Krajobrazu - cały obszar objęty opracowaniem
- Natura 2000 - Torfowiska Orawsko-Nowotarskie PLC 12003 - cały obszar objęty opracowaniem
- GZWP 440 Dolina Kopalna Nowy Targ - cały obszar objęty opracowaniem
- tereny udokumentowanego złoża "Długopole I"
- obszary górnicze "Długopole IV pola 1, 2, 3", "Długopole V pola A, B, C, D, E, F, G, H"
- tereny górnicze "Długopole IV pola 1, 2, 3", "Długopole V pola A, B, C, D, E, F, G, H"
- obszary szczególnego zagrożenia powodzią 1% - wg ISOK
- strefa zakazu budowy nowych obiektów od linii brzegów rzek i zbiorników wodnych - Uchwała nr XX/274/20 w spr. PMOCHK

WYRYS ZE STUDIUM UWARUNKOWAŃ I KIERUNKÓW ZAGOSPODAROWANIA PRZESTRZENNEGO GMINY NOWY TARG



ZMIANA FRAGMENTU STUDIUM UWARUNKOWAŃ I KIERUNKÓW ZAGOSPODAROWANIA PRZESTRZENNEGO GMINY NOWY TARG ZODPOWIEDNIE Z UCHWAŁĄ NR XLII/449/2023 Z 29 LUTEGO 2023:

- granica zmiany studium "Długopole"
- KIERUNKI ZMIAN W STRUKTURZE PRZESTRZENNEJ GMINY**
- ORAZ W PRZEZNACZENIU TERENÓW**
- Tereny zamierzające się w obszarze stref zamieszkania
- UT-US** tereny ze znaczącym udziałem zabudowy z doposażeniem usług turystyki, sportu i rekreacji
- PEF** tereny eksploatacji powierzchniowej z doposażeniem urządzeń wytwarzających energię z odnawialnych źródeł energii o mocy zainstalowanej większej niż 500kW
- US-G** tereny eksploatacji powierzchniowej z doposażeniem, po zakończeniu eksploatacji, wykorzystania dla rekreacji i sportu
- PEF** tereny eksploatacji powierzchniowej z doposażeniem, po zakończeniu eksploatacji, wykorzystania dla rekreacji i sportu
- KDG** tereny o znaczeniu z doposażeniem eksploatacji powierzchniowej
- OBSZARY OCHRONY ŚRODOWISKA I ZIEŁO ZASOBÓW**
- Południowomałopolski Obszar Chronionego Krajobrazu - cały obszar objęty zmianą
- Natura 2000 - Torfowiska Orawsko-Nowotarskie PLC 12003 - cały obszar objęty zmianą
- obszary reprezentatywne pod względem przyrodniczym, obejmujące m.in. obszary NATURA 2000, obszary wpisane i korytarze ekologiczne
- GZWP 440 Dolina Kopalna Nowy Targ - cały obszar objęty zmianą
- tereny udokumentowanego złoża "Długopole I"
- obszary górnicze "Długopole IV pola 1, 2, 3", "Długopole V pola A, B, C, D, E, F, G, H"
- tereny górnicze "Długopole IV pola 1, 2, 3", "Długopole V pola A, B, C, D, E, F, G, H"
- obszary szczególnego zagrożenia powodzią 1% - wg ISOK
- strefa zakazu budowy nowych obiektów od linii brzegów rzek i zbiorników wodnych - Uchwała nr XX/274/20 w spr. PMOCHK

